



"Sur les traces de nos ancêtres..." à La Roche-en-Ardenne

Rallye touristique et culturel à la découverte du patrimoine religieux

Organisé par la Fondation Eglises Ouvertes



CARNET DE ROUTE - VELO



Nous vous rappelons que chaque **conducteur** est **responsable de son véhicule** tout au long de la manifestation.

Son **assurance** doit couvrir les dégâts occasionnés au cours de cette journée.









Les participants sont tenus de **respecter les lois et le Code de la route**.

La Fondation Eglises Ouvertes n'est pas responsable des accidents causés et du non-respect d'autrui.

Sauf indication contraire, **vous restez sur la route principale**.

Bonne route !

Légende :

-  En vélo
-  Tout droit
-  Tourner à gauche
-  Tourner à droite
-  Rester sur la route principale qui tourne à droite
-  Rester sur la route principale qui tourne à gauche
-  A pied
-  Membre du réseau Eglises Ouvertes



Étape 1 : Église Saint-Nicolas

Rue de l'Église
6980 La Roche-en-Ardenne

Ouvert:

du 01 novembre au 31 mars: 09.00-16.00

du 01 avril au 31 octobre: 09.00-18.00

Offices religieux:

samedi: 18.30 et dimanche: 10.00



Garer les vélos et se rendre à l'église Saint-Nicolas

Étape 2 : Cimetière du Chaffour

Rue Gohette
6980 La Roche-en-Ardenne
Distance totale : 1,9 km



Depuis la rue de l'Église, en face de l'église,

- ← Prendre la 1^{ère} à gauche et tout de suite à gauche de nouveau et longer les quais durant 350 mètres.
- ↑ Au feu rouge, prendre la route qui se trouve en face, **direction Houffalize** (à gauche du monument aux morts).
- ← Après 140 mètres, prendre la rue qui monte sur la gauche, **direction Les Genêts / Parc à Gibier**.
- ← À hauteur de l'hôtel, prendre la 1^{ère} à gauche (tournant en épingle à cheveux)
- ← Après un kilomètre, tourner à gauche jusqu'à arriver au cimetière.



Étape 3 : Église Saint-Martin

Hives

Distance totale : 5,5 km

Ouvert du 01 juin au 30 septembre: 09.30-17.00

Offices religieux: Dimanche: 10.30



Reprendre son vélo et continuer la route pour contourner le cimetière (face au cimetière : aller à droite) et descendre la route durant 1 km.

- ➔ Arrivé à l'église, tourner dans la rue principale à droite
- ← Prendre la 1^{ère} à gauche pour retourner sur les quais que vous longerez durant 350 mètres.
- ➔ Au feu rouge, tourner à droite pour traverser le pont.
- ↑ Au carrefour, continuer tout droit en **direction de Saint-Hubert**.
- ← Prendre ensuite la 1^{ère} à gauche **direction Hives**.
- ← Après 350 mètres, prendre la rue qui monte sur la gauche **direction Hives / Baconfoy - (montée moyenne à forte)**
- ↑ Continuer tout droit durant 3,3 km.
- ➔ On aperçoit alors le clocher de l'église sur la droite.

Étape 4 : Église Saint-Pierre

Erneuville

Distance totale : 5,5 km

Ouvert généralement tous les jours

Offices religieux: dimanche: 10.00



- ➔ Revenir sur la route principale et prendre à droite.
- ⬆ Au rond-point, aller tout droit **direction Tenneville**.
- ⬆ Continuer sur cette route
- ➔ Juste après la plaque de signalisation du village de Beaulieu, prendre à droite dans les campagnes.
- ⬅ Aux premières maisons, prendre à gauche pour rejoindre la grand'route
- ➔ Et là, prendre à droite vers l'église d'Erneuville.



Étape 5 : Église Saint-Remy

Ortho

Distance totale : 5,4 km

Ouvert du 01 juin au 30 septembre: 09.30-17.00

Offices religieux: Dimanche: 10.30



Retourner vers Beaulieu par la route principale durant 1,5 km.

- ➔ / ⬅ Au carrefour, tourner à gauche puis prendre la 1^{ère} à droite direction Ortho.
- ⬆ Continuer sur cette route durant 3,8 km.
On aperçoit alors le clocher de l'église, prendre la 3^e à droite et s'arrêter à l'église.



Étape 6 : Église Saint-Lambert Buisson

Distance totale : 2,8 km

Ouvert tous les jours : 10.00-18.00

Offices religieux : Dimanche : 9.30



- ↑ Au carrefour de l'église (lorsqu'on a le monument aux morts dans le dos) aller tout droit dans la **direction de La Roche**.
- ← Après 150 mètres, prendre la petite route sur la gauche.
- ↑ En cours de route continuer sur la Voie des Messes tout droit vers le bois. Elle vous mènera à Buisson.
- ← Prendre à gauche pour arriver à l'église.

Étape 7 : Chapelle Saint-Roche Maboge

Distance totale : 5,2 km

Ouvert généralement tous les jours

Offices religieux : Lundi : 19.00 (Adoration),
19.00 – 20.45 (Prière du renouveau dans
l'Esprit)



- ← Avec l'église dans le dos, prendre la route au fond à gauche de la place en passant devant les arrêts de bus (Rue de Thimont).
- ↑ À chacune des deux prochaines intersections, aller toujours tout droit.
- ➔ On arrive à l'embranchement avec la nationale sur laquelle on s'engage par la droite.

- ← Prendre la 1^{re} route à gauche (après 150 mètres) **direction Hubermont.**
- Prendre la 2^e à gauche (après 600 mètres)
- ← Tourner dans le 1^{er} chemin à gauche (après 850 mètres) **direction Maboge.**
- ↑ Continuer tout droit durant plus de 2 km, traverser le pont, et aller jusqu'à a chapelle qui se trouve dans la rue principale, à 120 mètres du pont, juste après le tournant.

Étape 8 : Église Saint-Hubert

Bérisménil

Distance totale : 3,6 km

Fermé en dehors des offices religieux

Offices religieux : Dimanche : 11.15



Après la chapelle, continuer sur la route.

- Au carrefour avec la nationale, tourner à droite.
- ↑ Continuer sur la nationale durant 3,4 km jusqu'à l'église qui se trouve sur votre gauche.

Retour dans le centre de La Roche

Distance total : 10 km



- ↖ Prendre la nationale en direction de La Roche (revenir dans la direction de Maboge)
- ↑ Continuer tout droit jusqu'à arriver à La Roche

**En cas d'urgence :
112**



Wallonie



LA WALLONIE. LA CHALEUR DE VIVRE.

